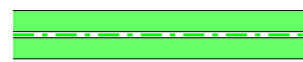



przebieg wariantu 1 drogi S10




przebieg wariantu 2 drogi S10




przebieg wariantu 3 drogi S10



węzeł dla wariantu 1



węzeł dla wariantu 2



węzeł dla wariantu 3



proponowane lokalizacje MOP



istniejące MOP



proponowane lokalizacje OUD



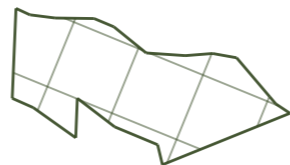
przejazd poprzeczny  
istn. drogi przez S10

DW252,G

istn. droga wojewódzka

DK91,GP

istn. droga krajowa



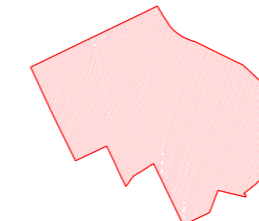
Natura 2000




cmentarze, mogiły wojenne, zabytki



użytki ekologiczne



obszar ujęcia wody



obszary objęte ochroną przyrodniczą



linia rozgraniczająca dla gmin



linia rozgraniczająca dla powiatów



linia rozgraniczająca dla województw



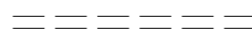
gazociąg jamalski DN1400



gazociągi wysokiego ciśnienia



rurociąg etylenu



strefa kontrolowana



granica opracowań (część 1 i 2)

INWESTOR:



**SKARB PAŃSTWA**  
**Generalny Dyrektor Dróg Krajowych i Autostrad**  
reprezentowany przez:  
**Generalna Dyrekcja Dróg Krajowych i Autostrad**  
ODDZIAŁ W BYDGOSZCZY  
ul. Fordońska 6  
85-085 Bydgoszcz

JEDNOSTKA PROJEKTOWA:



Lider Konsorcjum:  
**TPF Sp. z o. o.**  
ul. Postępu 14B,  
02-676 Warszawa



Partner Konsorcjum:  
**Databout Sp. z o. o.**  
ul. Bitwy Warszawskiej 1920 r. 7  
02-366 Warszawa

ZAMÓWIENIE:

**Dokumentacja projektowa budowy drogi ekspresowej S10 i S50 A1 - Obwodnica Aglomeracji Warszawskiej z podziałem na części:**

**CZĘŚĆ I - Studium Techniczno-Ekonomiczno-Środowiskowe z materiałami do decyzji o środowiskowych uwarunkowaniach dla przedsięwzięcia pn.: "Budowa drogi ekspresowej S10 na odc. od A1 do granicy województwa"**

Stadium: **STUDIUM TECHNICZNO-EKONOMICZNO-ŚRODOWISKOWE**

Nazwa opracowania: **FAZA II  
TOM C - CZĘŚĆ TECHNICZNA - DROGOWA  
C II. CZĘŚĆ RYSUNKOWA** Branża: **DROGOWA**

Tytuł rysunku: **Plan orientacyjny - legenda** SKALA: **1:25000**

NR DOKUMENTU: DATA: **04.2024** NR RYS: **1.00** NR REWIZJI: **00**